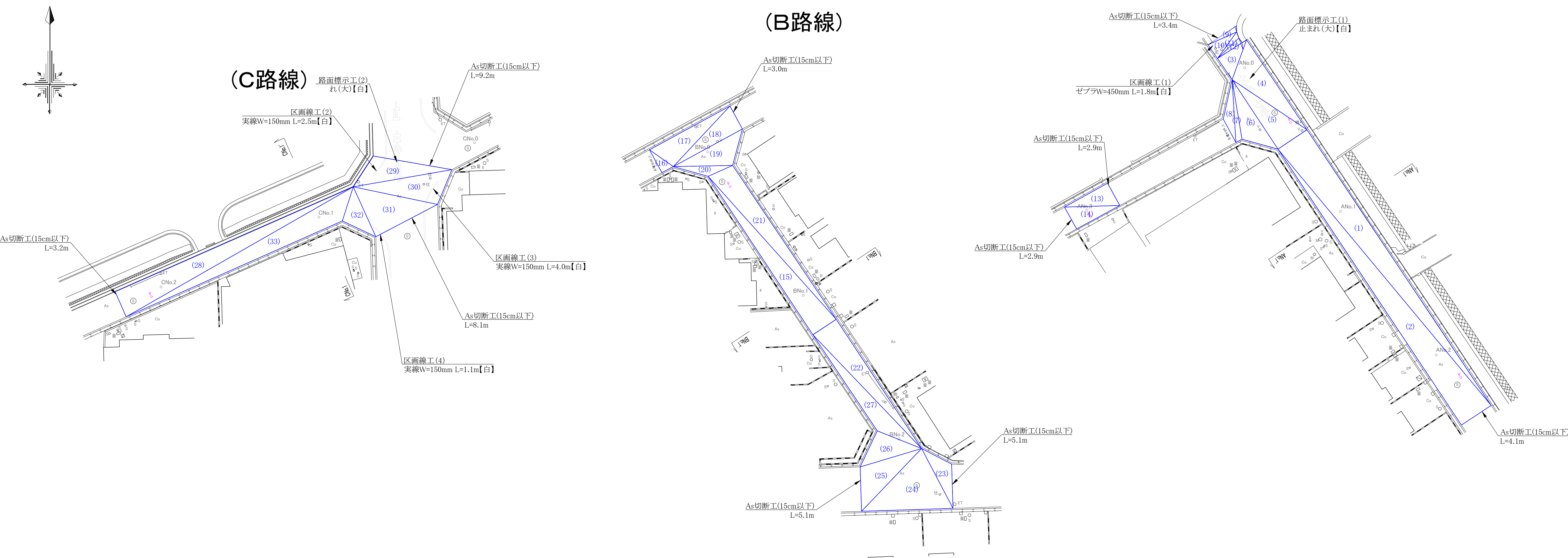
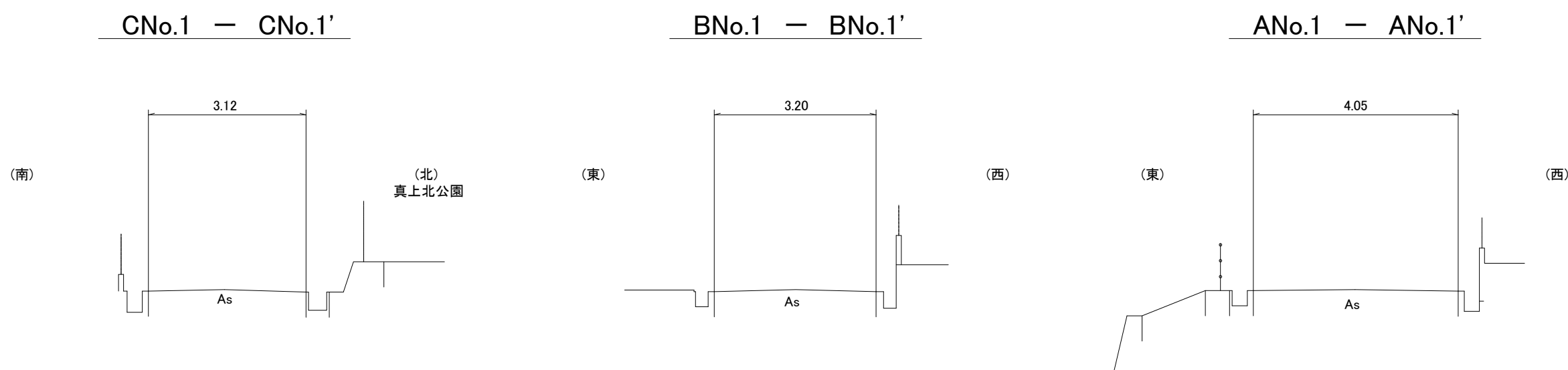


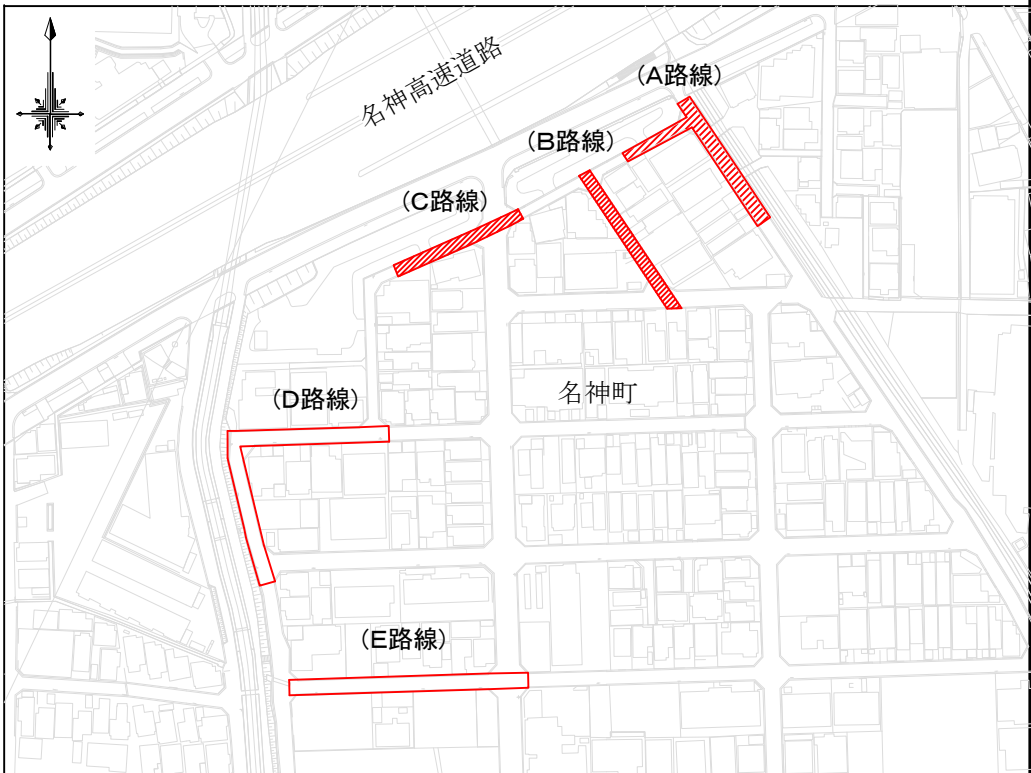
平面図 S=1/250 名神町
昼間・市3号



横断図 S=1/100



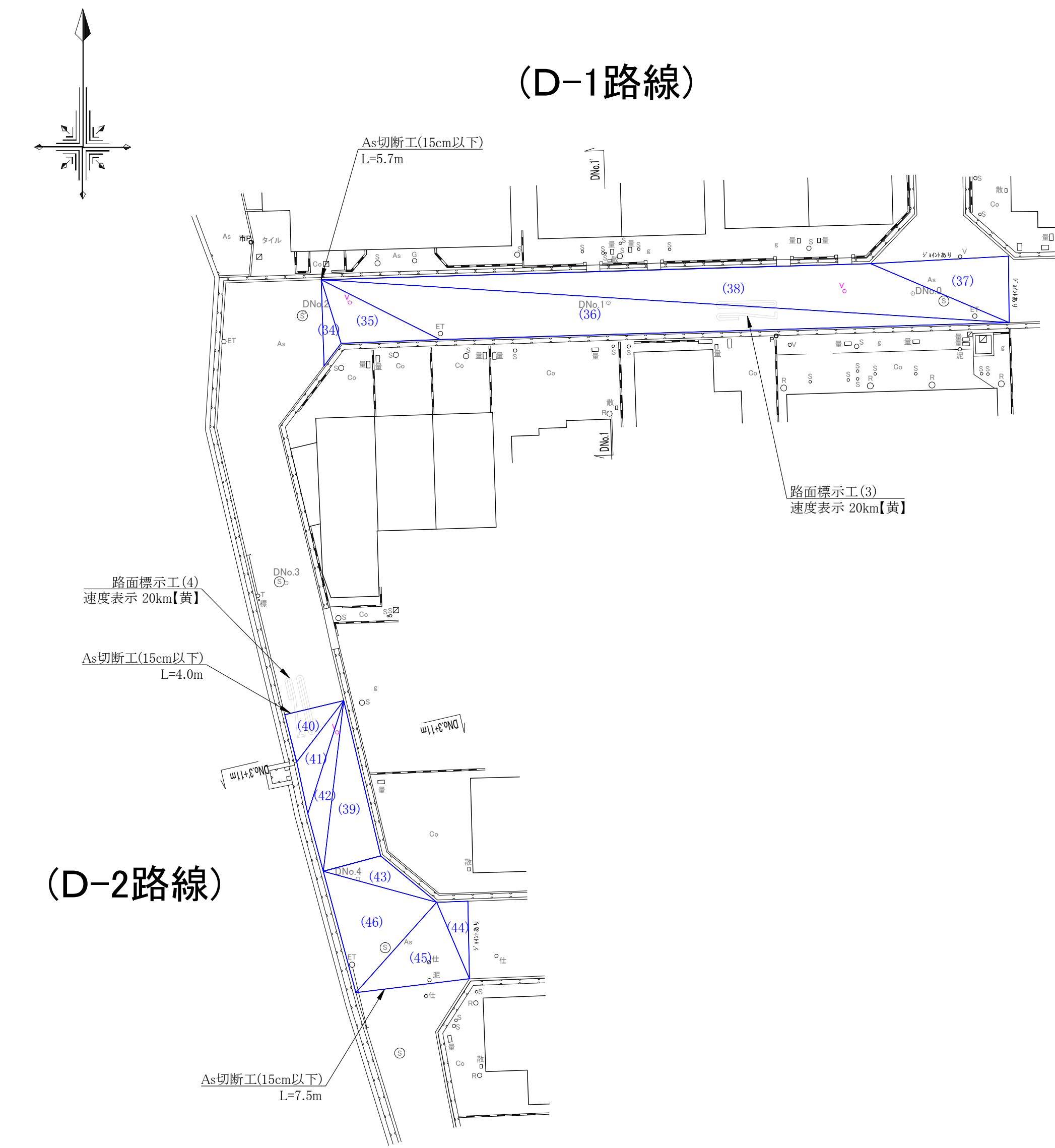
位置見取図



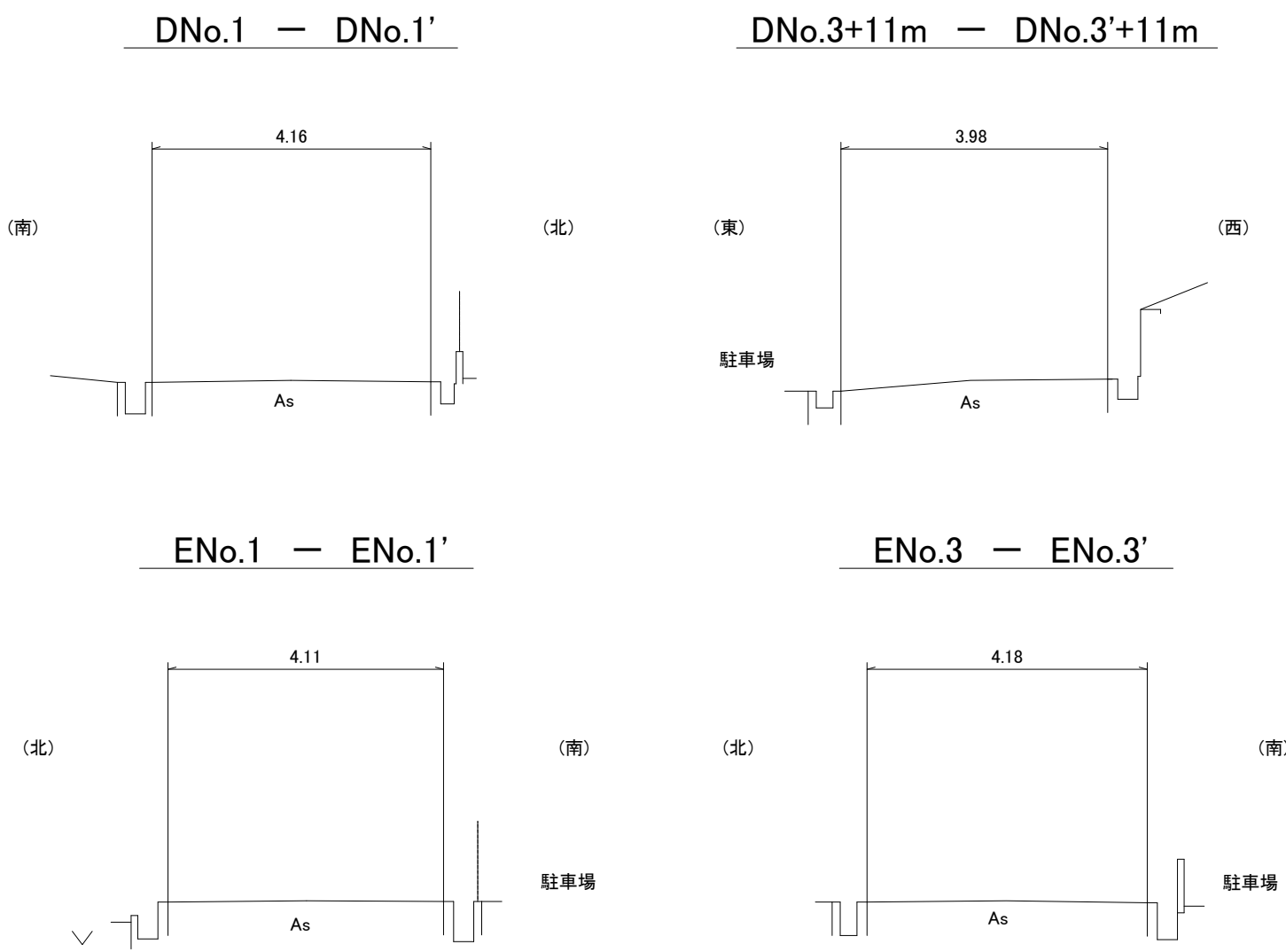
工 事 番 号	07-411		
工 事 名	名神町地区ほか配水管布設跡路面復旧工事		
図 面 名	(名神町A,B,C路線)平面図・横断図		4枚の内 1枚
施工年度及び工事種別		令和7年度 舗装工事	
高槻市水道部管路整備課			

平面図 S=1/250 名神町

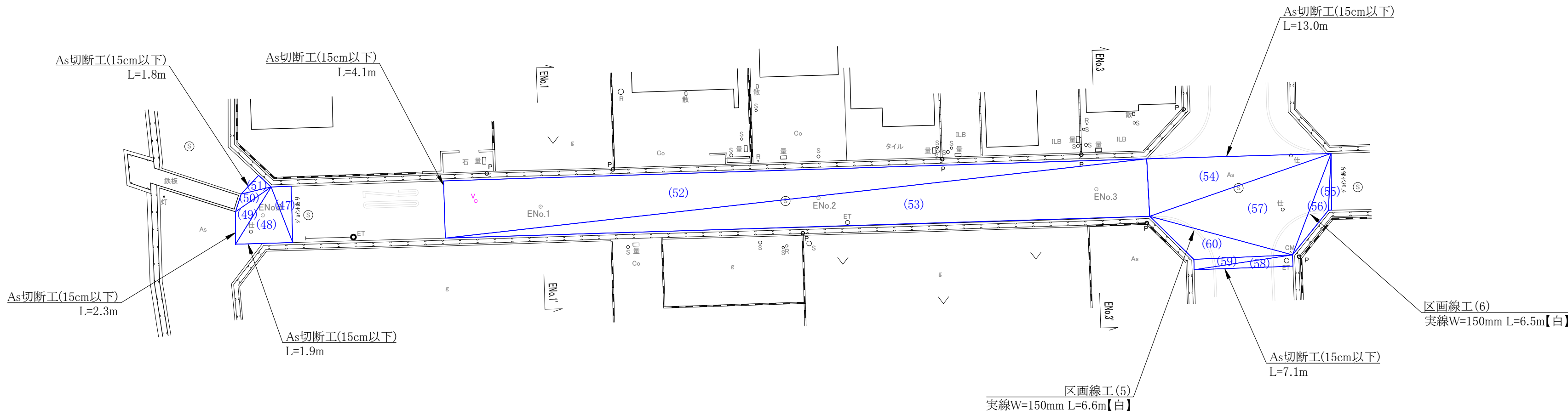
昼間・市3号



横断図 S=1/100



(E路線)



求積一覧表

A=1280m²

名神町 (市3号)

表層材料:再生密粒度アスコン20mm

番号	寸法 (m)			図形の面積 (m ²)
(1)				
(2)				
(3)				
(4)				
(5)				
(6)				
(7)				
(8)				
(9)				
(10)				
(11)				
(12)				
(13)				
(14)				
(15)				
(16)				
(17)				
(18)				
(19)				
(20)				
(21)				
(22)				
(23)				
(24)				
(25)				
(26)				
(27)				
(28)				
(29)				
(30)				
(31)				
(32)				
(33)				
(34)				
(35)				
(36)				
(37)				
(38)				
(39)				
(40)				
(41)				
(42)				
(43)				
(44)				
(45)				
(46)				
(47)				
(48)				
(49)				
(50)				
(51)				
(52)				
(53)				
(54)				
(55)				
(56)				
(57)				
(58)				
(59)				
(60)				
総面積 (m ²)				1275.353

位置見取図




工 事 番 号	07-411		
工 事 名	名神町地区ほか配水管布設跡路面復旧工事		
図 面 名	(名神町D,E路線) 平面図・横断図 (名神町全路線) 求積一覧表		4枚の内 2枚
施工年度及び工事種別	令和7年度 舗装工事		
高槻市水道部管路整備課			

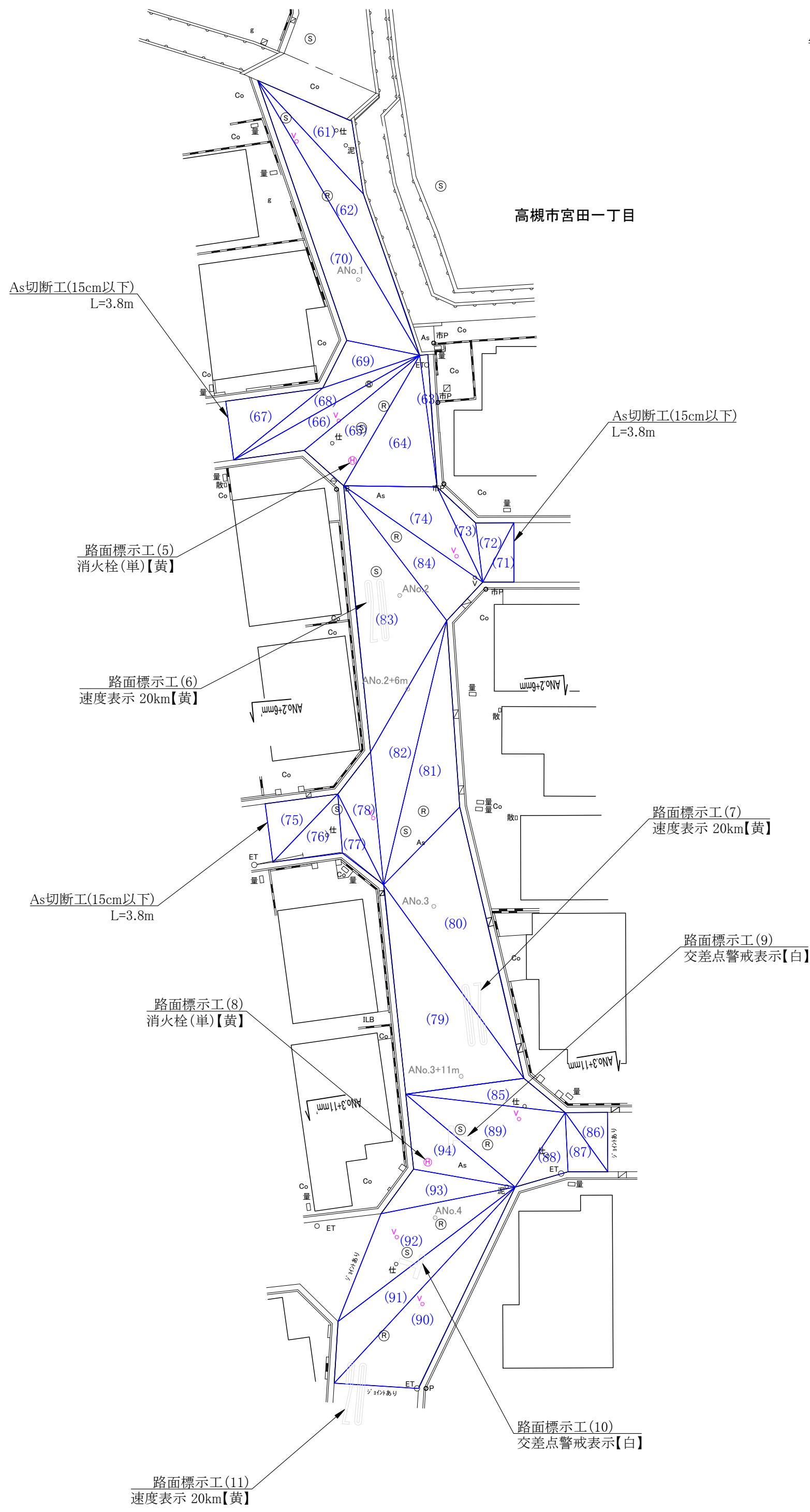
平面図 S=1/250

昼間・市3号

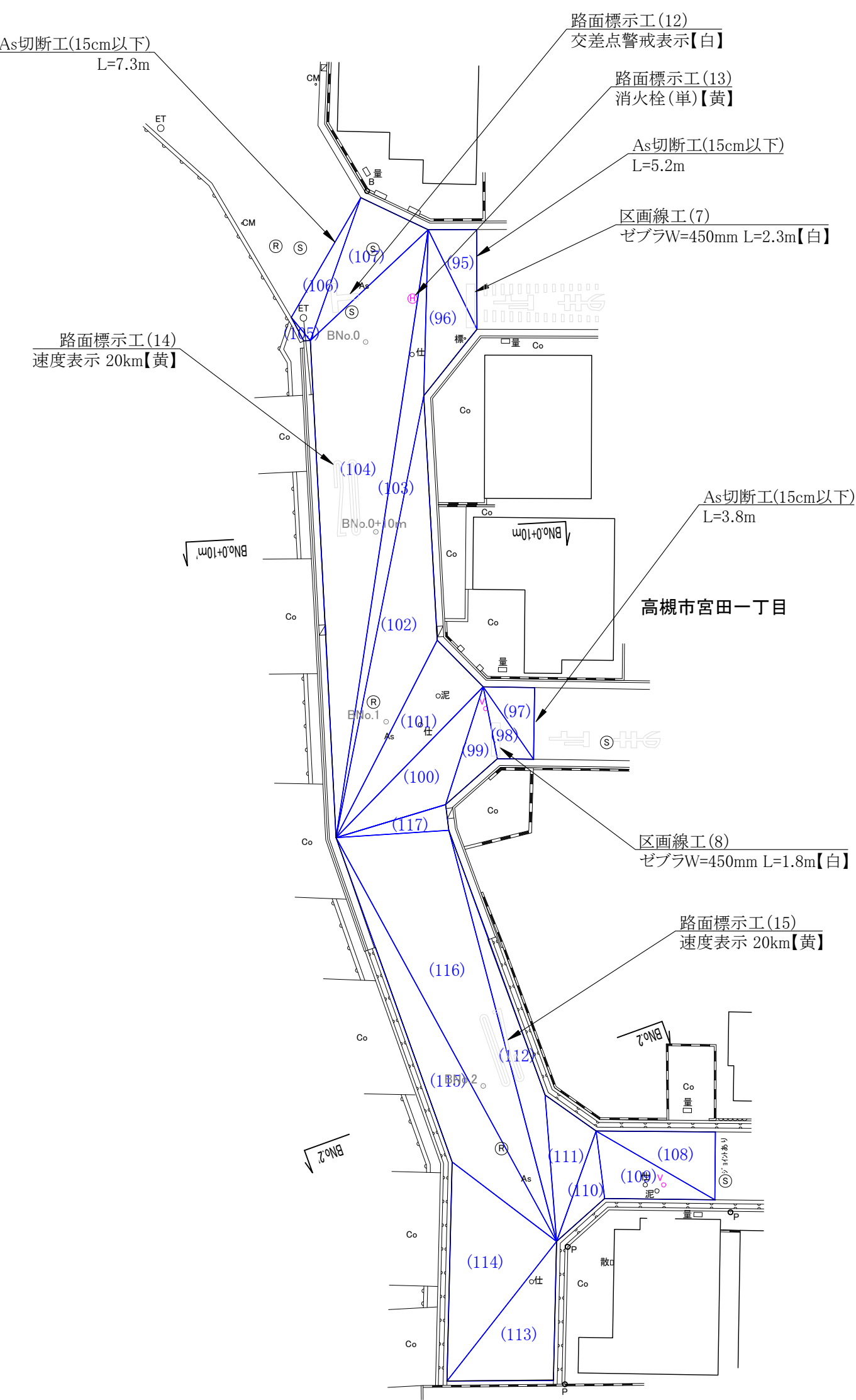
宮田町



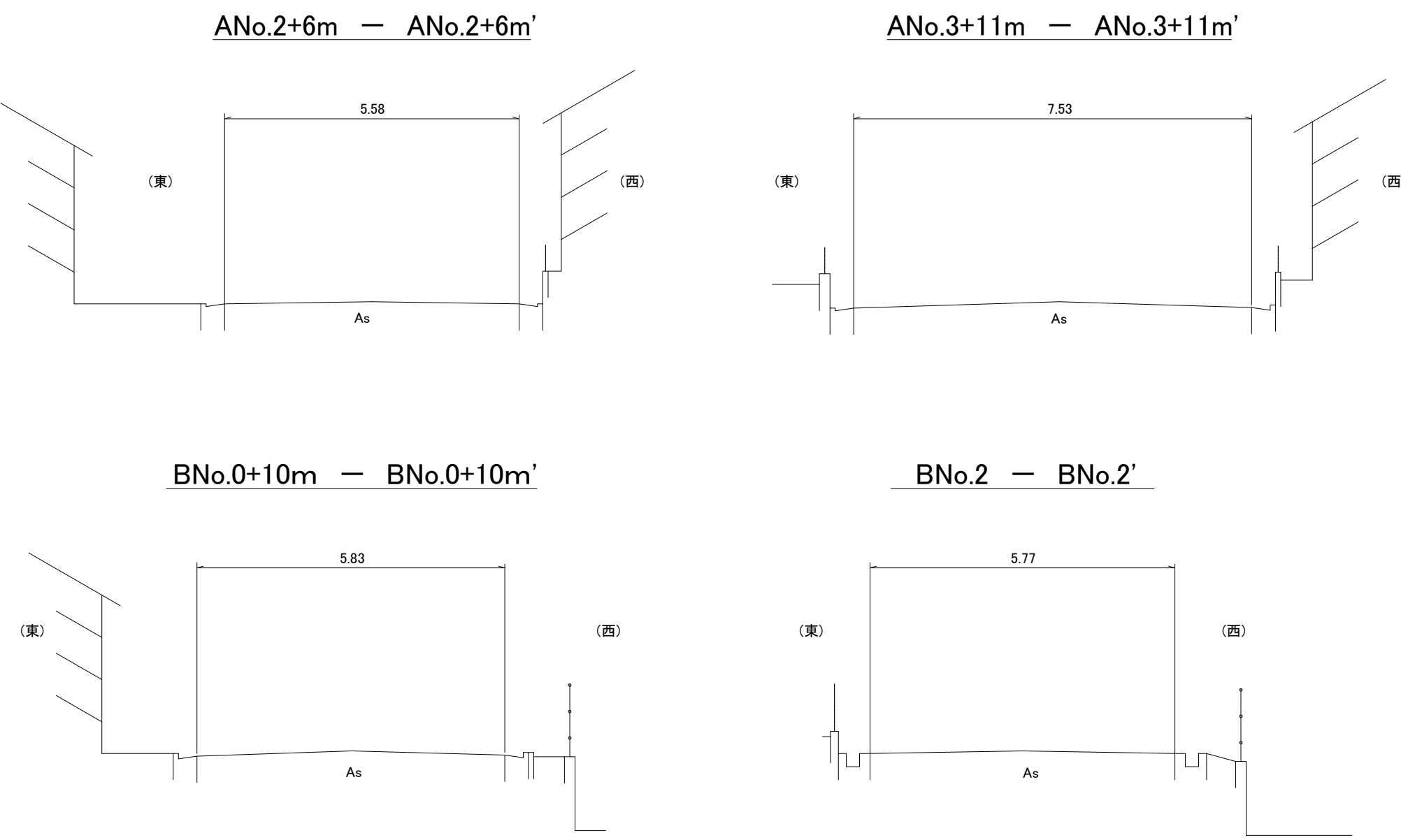
(A路線)



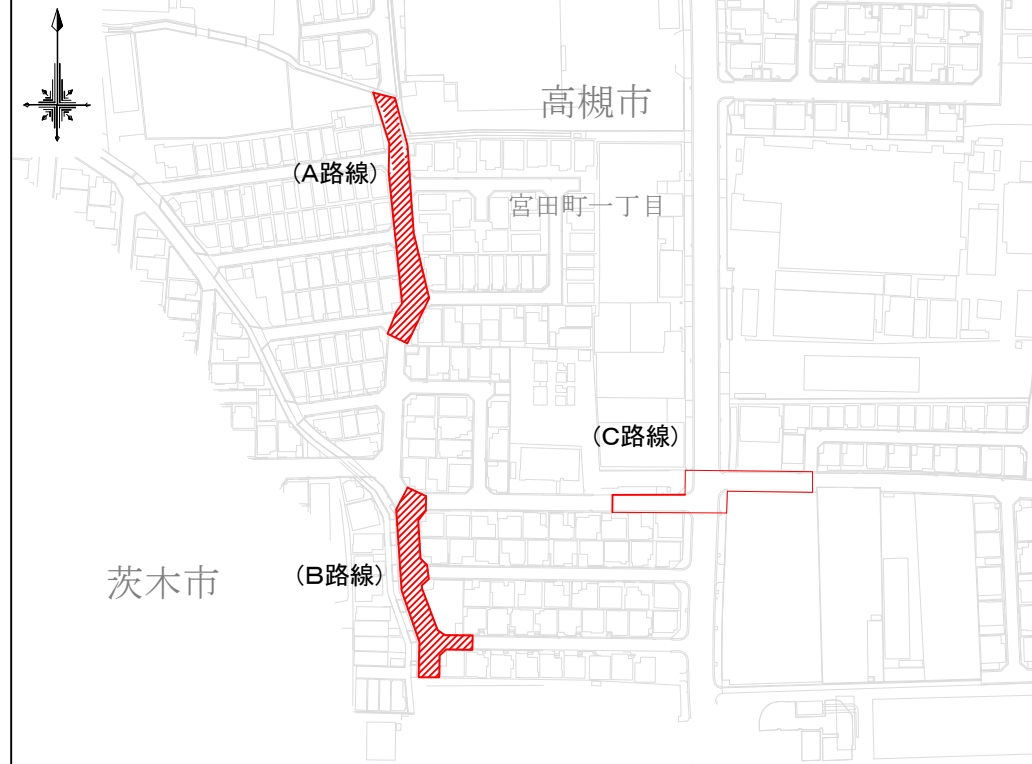
(B路線)



横断図 S=1/100



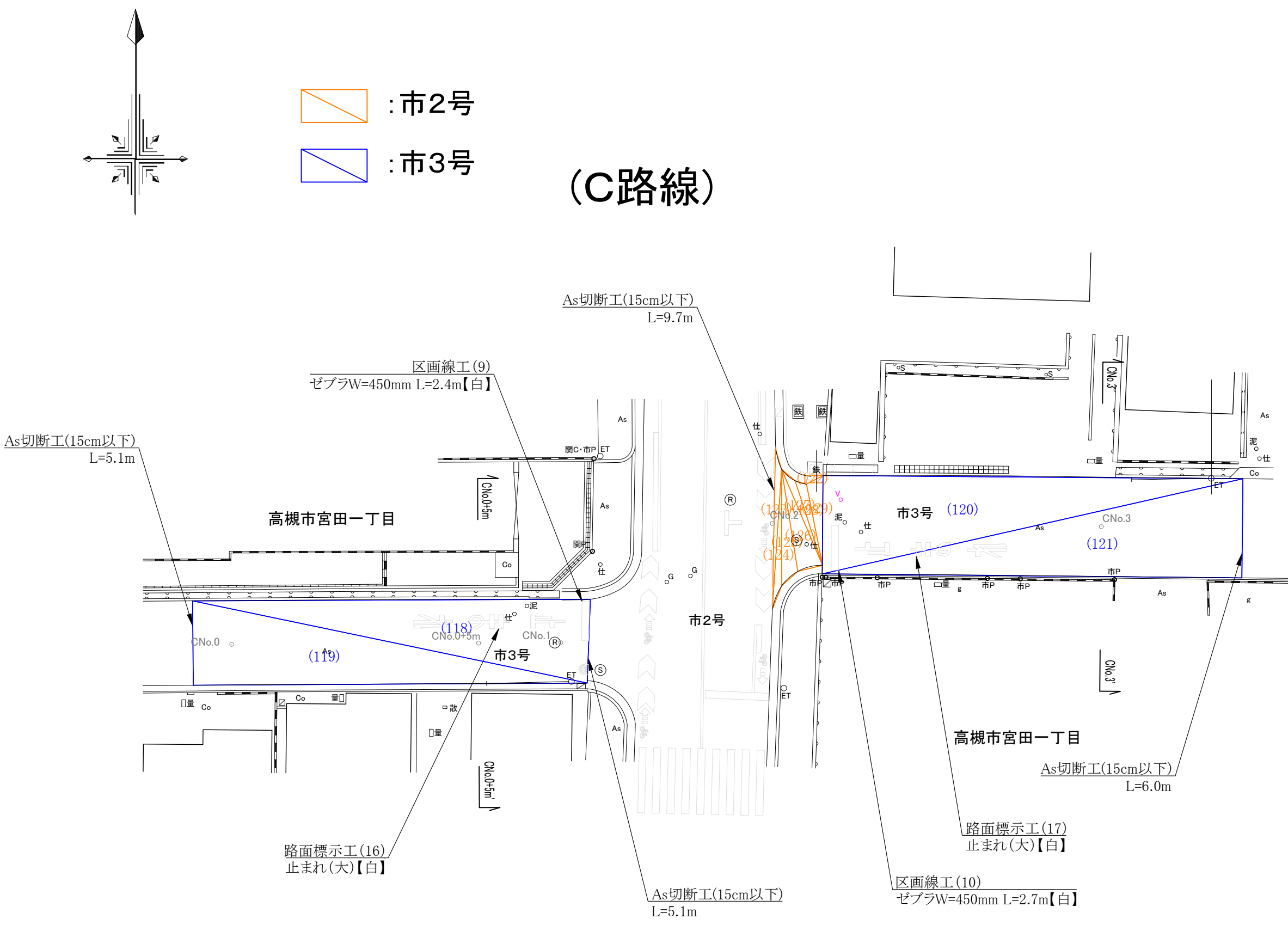
位置見取図



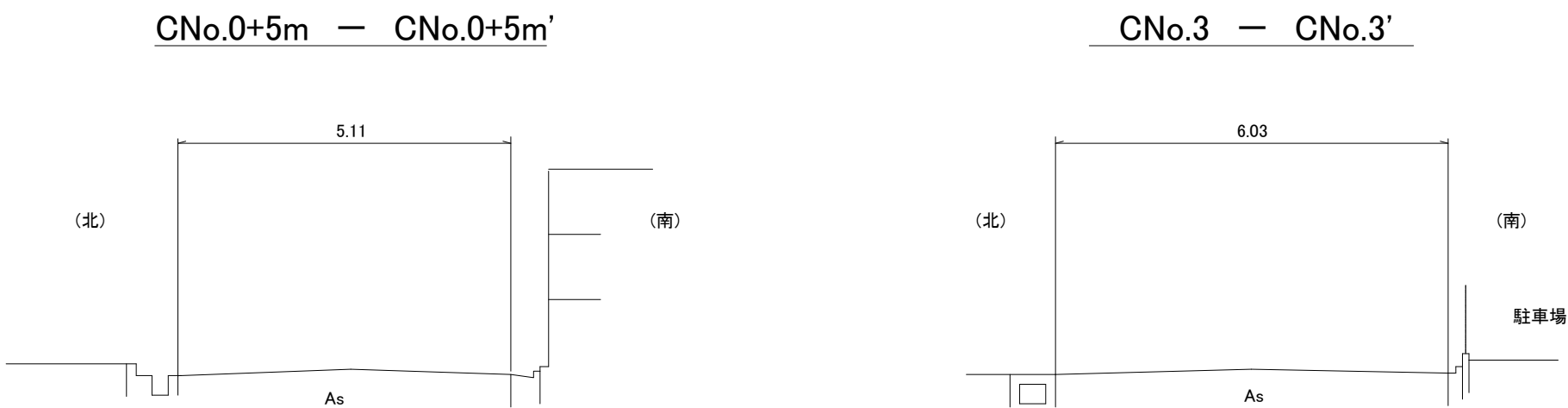
工 事 番 号	07-411		
工 事 名	名神町地区ほか配水管布設跡路面復旧工事		
図 面 名	(宮田町A,B路線)平面図・横断図		4枚の内 3枚
施工年度及び工事種別	令和7年度 舗装工事		
高槻市水道部管路整備課			

平面図 S=1/250 宮田町

昼間



横断図 S=1/100



求積一覧表

A=1320㎡

宮田町 (市3号)

表層材料:再生密粒度アスコン20mm

番号	寸法 (m)		図形の面積 (㎡)
(61)			
(62)			
(63)			
(64)			
(65)			
(66)			
(67)			
(68)			
(69)			
(70)			
(71)			
(72)			
(73)			
(74)			
(75)			
(76)			
(77)			
(78)			
(79)			
(80)			
(81)			
(82)			
(83)			
(84)			
(85)			
(86)			
(87)			
(88)			
(89)			
(90)			
(91)			
(92)			
(93)			
(94)			
(95)			
(96)			
(97)			
(98)			
(99)			
(100)			
(101)			
(102)			
(103)			
(104)			
(105)			
(106)			
(107)			
(108)			
(109)			
(110)			
(111)			
(112)			
(113)			
(114)			
(115)			
(116)			
(117)			
(118)			
(119)			
(120)			
(121)			
総面積 (㎡)			1315.218

A=19㎡

宮田町 (市2号)

表層材料:再生密粒度アスコン20mm

番号	寸法 (m)		図形の面積 (㎡)
(122)			
(123)			
(124)			
(125)			
(126)			
(127)			
(128)			
(129)			
総面積 (㎡)			18.623

付帯工一覧表

As切断工 (t ≤ 15cm)

数量[m]	計[m]
	148.0

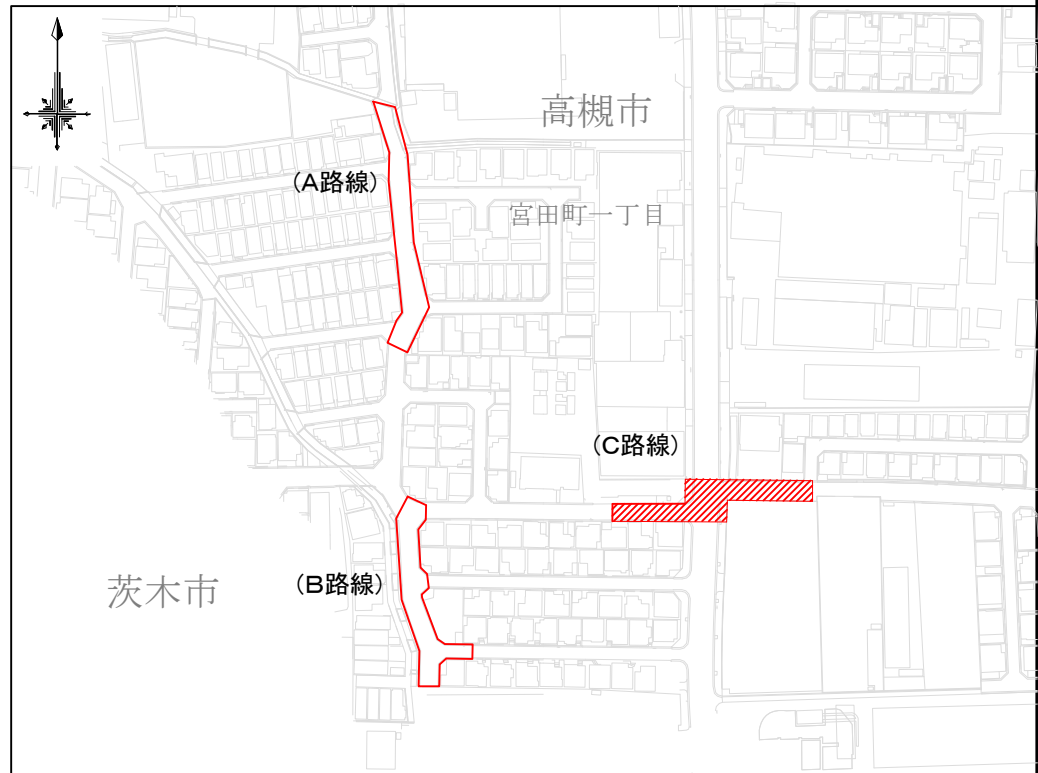
区画線工

番号	種類	色	数量 (m)
(1)	ゼブラ 45cm	【白】	
(2)	実線 15cm	【白】	
(3)	実線 15cm	【白】	
(4)	実線 15cm	【白】	
(5)	実線 15cm	【白】	
(6)	実線 15cm	【白】	
(7)	ゼブラ 45cm	【白】	
(8)	ゼブラ 45cm	【白】	
(9)	ゼブラ 45cm	【白】	
(10)	ゼブラ 45cm	【白】	
合計	実線 15cm	【白】	20.7
	ゼブラ 45cm	【白】	11.0

路面標示工

番号	種類	色	w=15cm換算 施工延長(m/箇所)
(1)	止まれ (大)	【白】	
(2)	れ (大)	【白】	
(3)	速度表示 20Km	【黄】	
(4)	速度表示 20Km	【黄】	
(5)	消火栓 (単) 明示	【黄】	
(6)	速度表示 20Km	【黄】	
(7)	速度表示 20Km	【黄】	
(8)	消火栓 (単) 明示	【黄】	
(9)	交差点警戒表示	【白】	
(10)	交差点警戒表示	【白】	
(11)	速度表示 20Km	【黄】	
(12)	交差点警戒表示	【白】	
(13)	消火栓 (単) 明示	【黄】	
(14)	速度表示 20Km	【黄】	
(15)	速度表示 20Km	【黄】	
(16)	止まれ (大)	【白】	
(17)	止まれ (大)	【白】	
合計延長		【白】	95.4
合計延長		【黄】	138.2

位置見取図



工 事 番 号	07-411		
工 事 名	名神町地区ほか配水管布設跡路面復旧工事		
図 面 名	(宮田町C路線)平面図・横断図 (宮田町全路線)求積一覧表、(全路線)付帯工一覧表		4枚の内 4枚
施工年度及び工事種別	令和7年度 舗装工事		
高 槻 市 水 道 部 管 路 整 備 課			